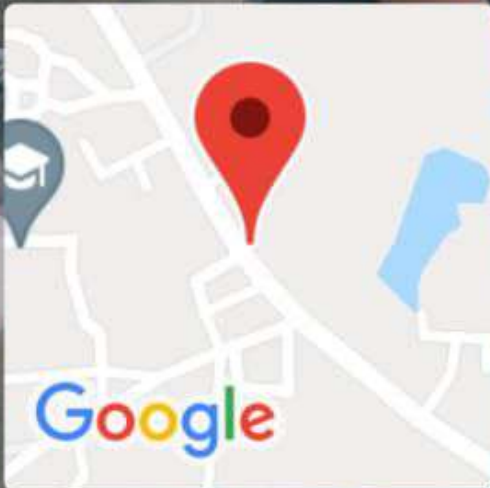


Women Cell



GPS Map Camera



Tonk, Rajasthan, India

5QHJ+5Q7, Civil Line, Tonk, Rajasthan 304001, India

Lat 26.178717°

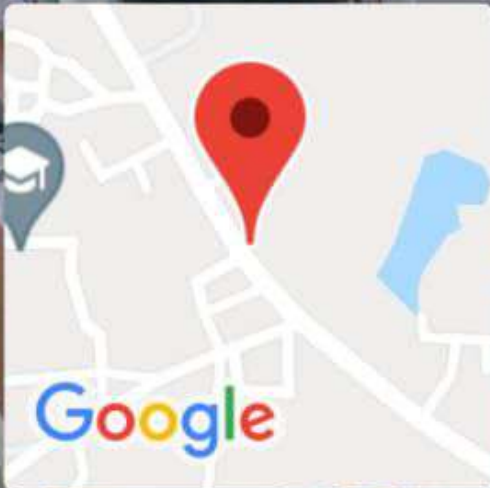
Long 75.781661°

24/03/22 12:16 PM

Women Cell



GPS Map Camera



Tonk, Rajasthan, India

5QHJ+5Q7, Civil Line, Tonk, Rajasthan 304001, India

Lat 26.178731°

Long 75.781661°

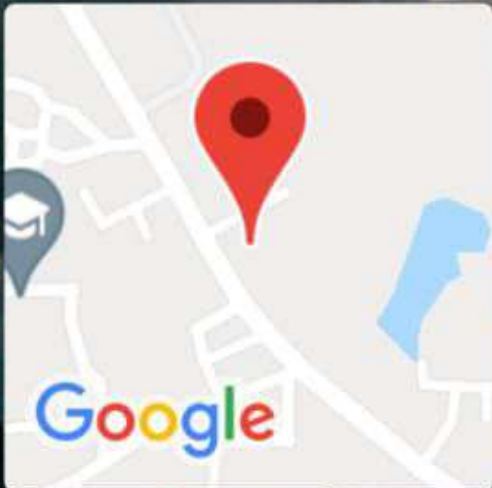
24/03/22 12:16 PM

Women Cell

महिला प्रकोष्ठ
राजकीय महाविद्यालय टोंक (राज.)



GPS Map Camera



टोंक, राजस्थान, भारत

5QHJ+5Q7, सिविल लाइन, टोंक, राजस्थान 304001, भारत

Lat 26.17914°

Long 75.781661°

24/03/22 12:14 PM

Women Cell



GPS Map Camera



टोंक, राजस्थान, भारत

5QHJ+5Q7, सिविल लाइन, टोंक, राजस्थान 304001, भारत

Lat 26.179083°

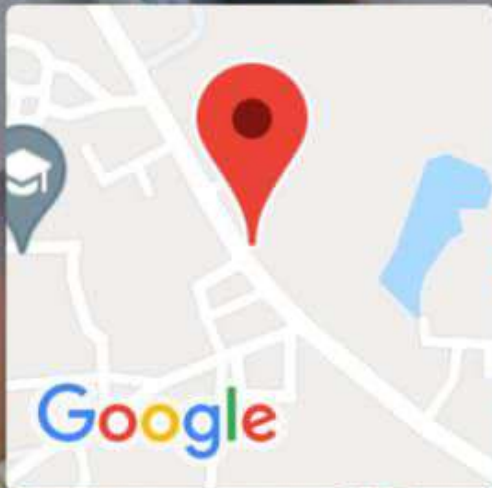
Long 75.781661°

24/03/22 12:15 PM

Women Cell



GPS Map Camera



Tonk, Rajasthan, India

5QHJ+5Q7, Civil Line, Tonk, Rajasthan 304001, India

Lat 26.178748°

Long 75.781661°

24/03/22 12:16 PM

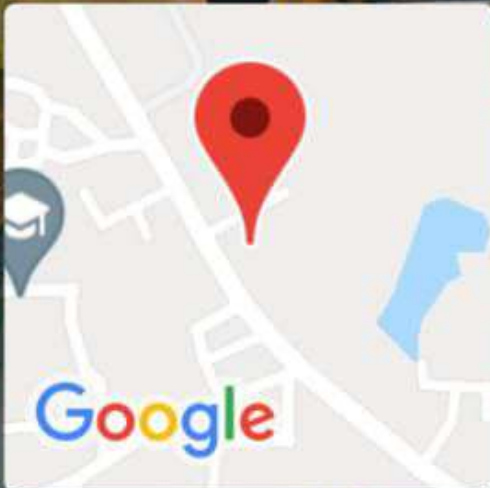
Women Cell

महिला प्रकोष्ठ

राजकीय महाविद्यालय टोंक (राज.)



GPS Map Camera



टोंक, राजस्थान, भारत

5QHJ+5Q7, सिविल लाइन, टोंक, राजस्थान 304001, भारत

Lat 26.17914°

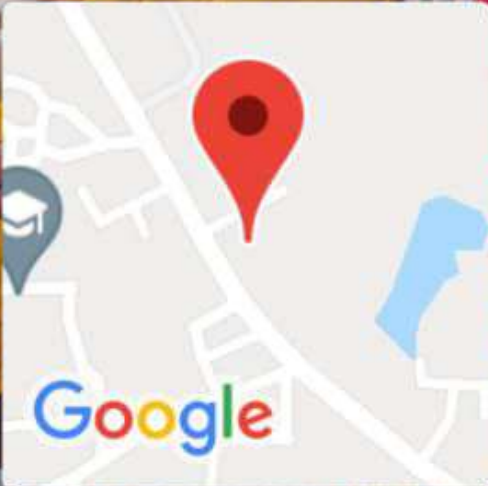
Long 75.781661°

24/03/22 12:14 PM

Women Cell



GPS Map Camera



टोंक, राजस्थान, भारत

5QHJ+5Q7, सिविल लाइन, टोंक, राजस्थान 304001, भारत

Lat 26.17914°

Long 75.781661°

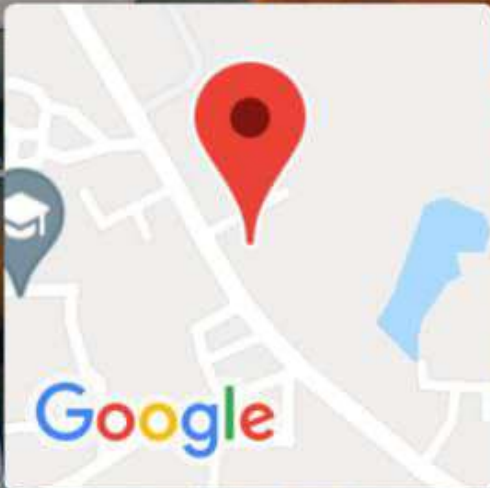
24/03/22 12:14 PM

Women Cell

महिला प्रकोष्ठ
राजकीय महाविद्यालय टोंक (राज.)



GPS Map Camera



टोंक, राजस्थान, भारत

5QHJ+5Q7, सिविल लाइन, टोंक, राजस्थान 304001, भारत

Lat 26.17914°


Long 75.781661°

24/03/22 12:14 PM

Women Cell



GPS Map Camera



Tonk, Rajasthan, India

5QJJ+GHJ, Bahir Colony, Tonk, Rajasthan 304001, India

Lat 26.181542°

Long 75.781823°

25/03/22 11:55 AM