

GOVERNMENT COLLEGE PUSHKAR
KHAREKHADI ROAD, PUSHKAR
Pin-305022



NATIONAL SERVICE SCHEME
SINCE 2018



SEVEN DAY CAMP 2023



GPS Map Camera

Pushkar, RJ, India

Pushkar, Pushkar, 305022, RJ, India

Lat 26.479888, Long 74.545599

02/27/2023 12:27 PM GMT+05:30

Note : Captured by GPS Map Camera



आजादी का
अमृत महोत्सव
राजकीय महाविद्यालय, पुष्कर

सात दिवसीय शिविर
राष्ट्रीय सेवा योजना
राजकीय महाविद्यालय
पुष्कर

NOTHING LIKE
VOTING
I VOTE FOR SURE

GPS Map Camera



Pushkar, RJ, India
Pushkar, Pushkar, 305022, RJ, India
Lat 26.479771, Long 74.545518
02/27/2023 12:49 PM GMT+05:30
Note : Captured by GPS Map Camera



75
आज़ादी का
अमृत महोत्सव
राजकीय महाविद्यालय, पुष्कर

सात दिवसीय शिविर
राष्ट्रीय स्तर पर
राजकीय महाविद्यालय, पुष्कर

GPS Map Camera

Pushkar, RJ, India
Pushkar, Pushkar, 305022, RJ, India
Lat 26.479867, Long 74.545641
02/27/2023 01:03 PM GMT+05:30
Note : Captured by GPS Map Camera




GPS Map Camera

Lat 26.479897, Long 74.545689
02/28/2023 12:27 PM GMT+05:30
Note : Captured by GPS Map Camera





realme Shot on realme 3 Pro
2023/03/01 11:52



GPS Map Camera



Pushkar, RJ, India
Savitri Mata Ropeway, Pushkar, Pushkar,
305022, RJ, India
Lat 26.479866, Long 74.545572
03/01/2023 12:59 PM GMT+05:30
Note : Captured by GPS Map Camera





 **GPS Map Camera**

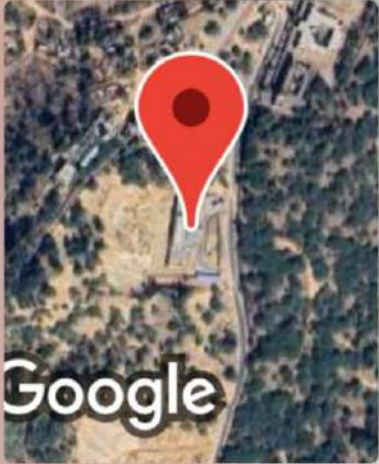
Pushkar, Rajasthan, India

FGJW+29F, Pushkar, Rajasthan 305022, India

Lat 26.479897°

Long 74.545624°

02/03/23 11:12 AM GMT +05:30









GPS Map Camera

Lat 26.480005, Long 74.545532
03/05/2023 12:24 PM GMT+05:30
Note : Captured by GPS Map Camera





आज़ादी का
अमृत महोत्सव
राजकीय महाविद्यालय, पुष्कर



GPS Map Camera



Lat 26.480004, Long 74.545843
03/05/2023 12:51 PM GMT+05:30
Note : Captured by GPS Map Camera

राजकीय महाविद्यालय, पुष्कर



GPS Map Camera



Lat 26.479856, Long 74.545555
03/05/2023 12:23 PM GMT+05:30
Note : Captured by GPS Map Camera

75
आजादी का
अमृत महोत्सव
राजकीय महाविद्यालय, पुष्कर

सात
राष्ट्रीय राजकीय महाविद्यालय
राजकीय महाविद्यालय

NOTHING LIKE
VOTING
I VOTE FOR CLARE





75
आजादी का
अमृत महोत्सव
राजकीय महाविद्यालय, पुष्कर

सात दिवसीय शिविर
राष्ट्रीय सेवा योजना
राजकीय महाविद्यालय
पुष्कर

GPS Map Camera



Pushkar, RJ, India
Pushkar, Pushkar, 305022, RJ, India
Lat 26.479935, Long 74.545478
03/04/2023 12:07 PM GMT+05:30
Note : Captured by GPS Map Camera





GPS Map Camera

Pushkar, RJ, India

Pushkar, Pushkar, 305022, RJ, India

Lat 26.479888, Long 74.545599

02/27/2023 12:27 PM GMT+05:30

Note : Captured by GPS Map Camera

SEVEN DAY CAMP 2024





75
आज़ादी का
अमृत महोत्सव
राजकीय महाविद्यालय, पुष्कर

राष्ट्रीय सेवा योजना
राजकीय महाविद्यालय, पुष्कर
सात राष्ट्रीय शिक्षक
सत्र
दिनांक :-

GPS Map Camera



Pushkar, RJ, India
Pushkar, Pushkar, 305022, RJ, India
Lat 26.479793, Long 74.545578
12/16/2023 01:20 PM GMT+05:30
Note : Captured by GPS Map Camera



 GPS Map Camera



Pushkar, RJ, India
Pushkar, Pushkar, 305022, RJ, India
Lat 26.479817, Long 74.545568
12/16/2023 01:21 PM GMT+05:30
Note : Captured by GPS Map Camera



GPS Map Camera



Pushkar, RJ, India
Pushkar, Pushkar, 305022, RJ, India
Lat 26.480048, Long 74.545802
12/19/2023 10:47 AM GMT+05:30
Note : Captured by GPS Map Camera



Pushkar, RJ, India
Pushkar, Pushkar, 305022, RJ, India
Lat 26.480045, Long 74.545800
12/19/2023 10:48 AM GMT+05:30
Note : Captured by GPS Map Camera

GPS Map Camera







GPS Map Camera



Pushkar, RJ, India
Pushkar, Pushkar, 305022, RJ, India
Lat 26.479916, Long 74.545674
12/20/2023 12:37 PM GMT+05:30
Note : Captured by GPS Map Camera



GPS Map Camera



Pushkar, RJ, India

Pushkar, Pushkar, 305022, RJ, India

Lat 26.479851, Long 74.545545

12/20/2023 12:38 PM GMT+05:30

Note : Captured by GPS Map Camera




GPS Map Camera



Pushkar, RJ, India

Pushkar, Pushkar, 305022, RJ, India
Lat 26.479911, Long 74.545534
12/20/2023 12:38 PM GMT+05:30
Note : Captured by GPS Map Camera



GPS Map Camera

Pushkar, RJ, India

Pushkar, Pushkar, 305022, RJ, India

Lat 26.479948, Long 74.545736

12/20/2023 12:51 PM GMT+05:30

Note : Captured by GPS Map Camera





GPS Map Camera

Pushkar, RJ, India

Pushkar, Pushkar, 305022, RJ, India

Lat 26.479818, Long 74.545770

12/21/2023 11:55 AM GMT+05:30

Note : Captured by GPS Map Camera





GPS Map Camera

Pushkar, RJ, India

Pushkar, Pushkar, 305022, RJ, India

Lat 26.479981, Long 74.545732

12/21/2023 11:56 AM GMT+05:30

Note : Captured by GPS Map Camera



75
आज़ादी का
अमृत महोत्सव
राजकीय महाविद्यालय, पुष्कर

GPS Map Camera



Pushkar, RJ, India
Pushkar, Pushkar, 305022, RJ, India
Lat 26.479814, Long 74.545527
12/21/2023 11:58 AM GMT+05:30
Note : Captured by GPS Map Camera



GPS Map Camera

Pushkar, RJ, India

Pushkar, Pushkar, 305022, RJ, India

Lat 26.479847, Long 74.545850

12/22/2023 10:24 AM GMT+05:30

Note : Captured by GPS Map Camera

सात दिवसीय एनएसएस शिविर का शुभारंभ



पुष्कर। राजकीय महाविद्यालय में राष्ट्रीय सेवा योजना इकाई का सात दिवसीय विशेष शिविर का शुभारंभ शनिवार को हुआ। शिविर का उद्घाटन महाविद्यालय प्राचार्य प्रो. शमा खान, प्रो. चेतन प्रकाश एवं डॉ. अनिता द्वारा मां सरस्वती के चित्र के समक्ष दीप प्रज्वलित कर किया। एनएसएस कार्यक्रम अधिकारी डॉ. रश्मि भटनागर ने 16 से 22 दिसम्बर तक आयोजित होने वाले सात दिवसीय विशेष शिविर की रूपरेखा प्रस्तुत करते हुए बताया कि शिविर की प्राथमिकता महाविद्यालय परिसर में बने उद्यान को गांधी वाटिका के रूप में विकसित करना है। शिविर में गत वर्ष के शिविर के सर्वश्रेष्ठ स्वयंसेवक दीपक सोलंकी, बादल ढोली, श्यामसुंदर, कुश कुमार, अभय मेघवंशी एवं दिव्या सैनी को पुरस्कृत किया गया। प्रो. चेतन प्रकाश, प्रो. मनोज अवस्थी व डॉ. पोरस ने राष्ट्रपिता महात्मा गांधी के जीवन तथा विचारों से स्वयंसेवकों को अवगत कराया। अंत में डा० रश्मि भटनागर ने सभी का आभार व्यक्त किया।



GPS Map Camera



Pushkar, RJ, India

Pushkar, Pushkar, 305022, RJ, India

Lat 26.479921, Long 74.545510

12/17/2023 10:54 AM GMT+05:30

Note : Captured by GPS Map Camera



GPS Map Camera



Pushkar, RJ, India
Pushkar, Pushkar, 305022, RJ, India
Lat 26.479931, Long 74.545788
12/19/2023 11:50 AM GMT+05:30
Note : Captured by GPS Map Camera



GPS Map Camera

Pushkar, RJ, India

Pushkar, Pushkar, 305022, RJ, India

Lat 26.479951, Long 74.545824

12/20/2023 01:22 PM GMT+05:30

Note : Captured by GPS Map Camera



GPS Map Camera



Pushkar, RJ, India

Pushkar, Pushkar, 305022, RJ, India

Lat 26.479783, Long 74.545543

12/21/2023 12:15 PM GMT+05:30

Note : Captured by GPS Map Camera