



कार्यालय प्राचार्य, राजकीय महाविद्यालय, कोटा (राज.)

(NAAC द्वारा "A" ग्रेड प्राप्त संस्थान)

Email address principalgckota@gmail.com

क्रमांक:-

दिनांक:- 28.10.23

कार्यक्रम रिपोर्ट

राजकीय महाविद्यालय, कोटा वनस्पति शास्त्र विभाग द्वारा दिनांक 27.10.2023 एवं 28.10.2023 को दो दिवसीय सेमिनार समापन हुआ। समापन के प्रथम सत्र में विभागाध्यक्ष डॉ. अंजू कपूर ने, विद्यार्थी सेमिनार में, सम्मिलित प्रतियोगिताओं को उनके अच्छे प्रस्तुतीकरण की सराहना करते हुये भविष्य में भी विद्यार्थियों को शुभकामनाएं दी। सत्र के प्रारंभ में कार्यक्रम संयोजक प्रो. नीरजा श्रीवास्तव ने दो दिवसीय सेमिनार में प्रस्तुत प्रजेन्टेशन के बारे में बताया कि कोटा शहर में बढ़ते वायु-जल प्रदुषण के साथ साथ वनस्पति शास्त्र के विभिन्न पहलू जैसे सूक्ष्मजीव विज्ञान, कोशिका विज्ञान, पादप संरचना पर विद्यार्थियों ने बेहतरीन प्रस्तुतति दी जो कि विद्यार्थियों में संवाद शीलता की कुशलता स्पष्ट करती है। द्वितीय व समापन सत्र में अध्यक्षता करते हुये प्राचार्य प्रो. प्रतिमा श्रीवास्तव ने महाविद्यालय द्वारा किये जाने वाले शोध प्रयासों तथा विद्यार्थियों को उत्तम शोध पत्र लिखने के लिए प्रेरित किया। कार्यक्रम में प्रो. जितेन्द्र कुमार वर्मा ने विद्यार्थियों को अच्छे पेपर प्रजेन्टेशन हेतु सुझाव दिया। प्रो. नीलकमल राठौड़ ने सभी स्नातकोत्तर विद्यार्थियों को परीक्षा हेतु विशेष सुझाव दिये। डॉ. नरेश नायक ने छात्र-छात्राओं को अपने सर्वांगीण विकास हेतु व्यक्तित्व विकास में निखार लाने हेतु विशेष मार्गदर्शन दिया। सेमिनार में एम. एस.सी. सेमेस्टर प्रथम व द्वितीय के सभी विद्यार्थी उपस्थित रहे। प्रो. हेमलता गुप्ता, डॉ. वन्दना शर्मा, प्रो. मीरा भटनागर, निर्णायक रहे। कार्यक्रम में विभाग के समस्त संकाय सदस्य प्रो. सुषमा जागिंड, प्रो. सुलेखा जोशी, श्री रामलक्ष्मण सैनी, उपस्थित रहे। सेमिनार में एम.एस.सी. सेमेस्टर प्रथम एवं तृतीय के सभी विद्यार्थी उपस्थित रहे।

Dr. Anju Kapur



GPS Map Camera

Kota, Rajasthan, India

5VR4+JM5, Chatra Vilas Garden, Nayapura, Kota, Rajasthan 324001, India


Lat 25.194486°


Long 75.857893°

27/10/23 10:52 AM GMT +05:30




Google




 GPS Map Camera



Kota, Rajasthan, India
5VV5+967, Government College Kota,Nayapura, Kota, Rajasthan 324001, India
Lat 25.193915°
Long 75.858017°
28/10/23 10:55 AM GMT +05:30



 GPS Map Camera

Kota, Rajasthan, India

5VV5+967, Government College Kota, Nayapura, Kota, Rajasthan 324001, India

Lat 25.193915°

Long 75.858017°

28/10/23 10:52 AM GMT +05:30



 **DEPARTMENT OF BOTANY**
Government College, Kota



GPS Map Camera

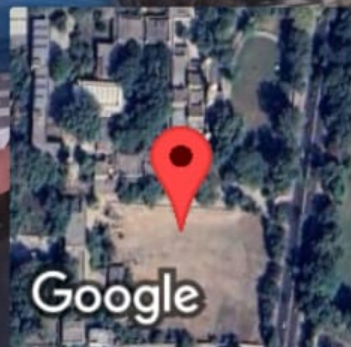
Kota, Rajasthan, India

5VV5+967, Government College Kota, Nayapura, Kota, Rajasthan 324001, India

Lat 25.193915°

Long 75.858017°

28/10/23 11:41 AM GMT +05:30



Google



1. Dr. P. S. ...
2. ...
3. ...
4. ...

TOPIC

DESCRIPTION OF FAMILIES

- Asteraceae family
- Cucurbitaceae family
- Myrtaceae family
- Rubiaceae family
- Combretaceae family
- Steruliaceae family

